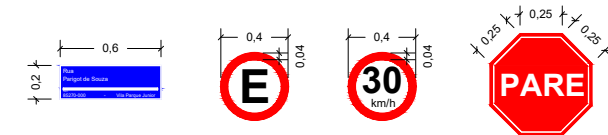
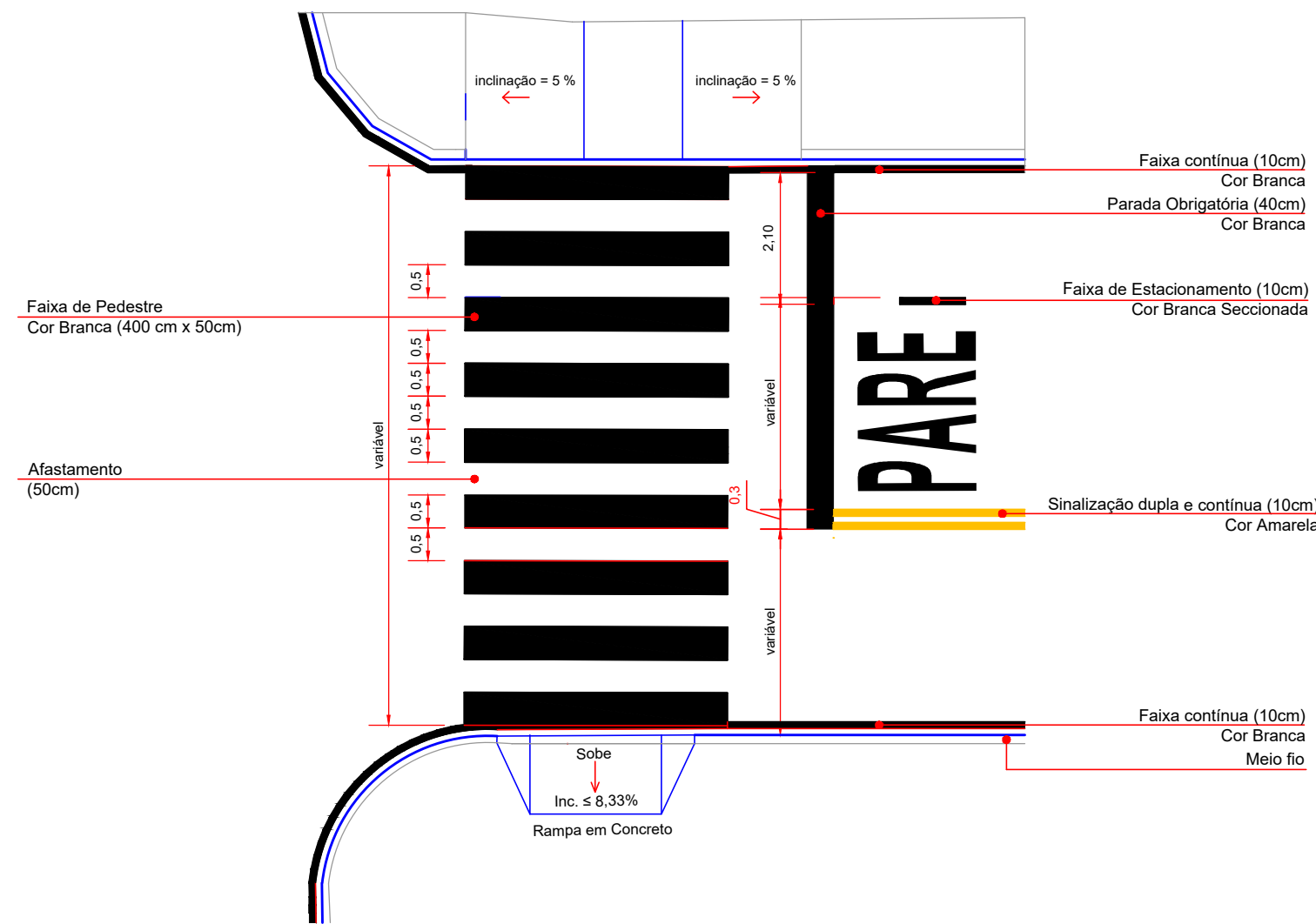


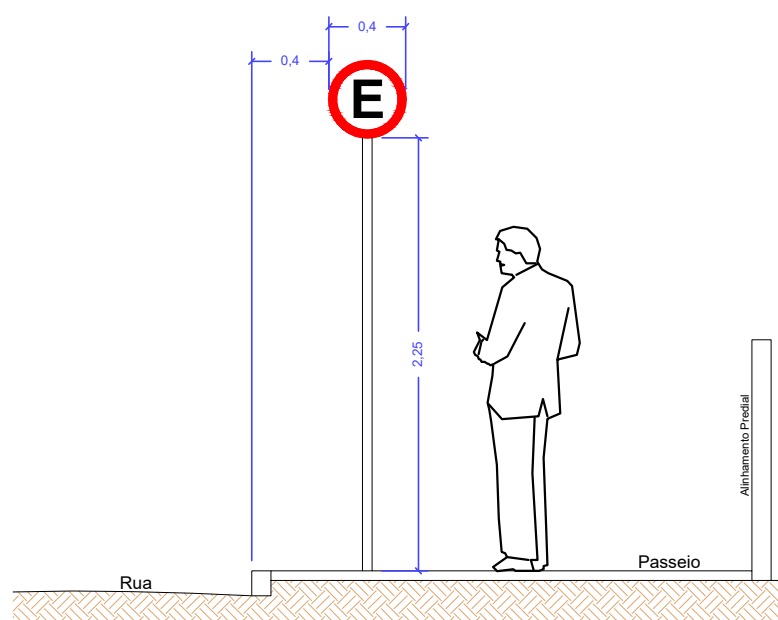
PLANTA DE SINALIZAÇÃO
Escala: 1:400



Detalhe das Placas
Sem Escala



Esquema com Detalhes da Sinalização Horizontal
Escala 1:100



Detalhe do Posicionamento das Placas em Relação ao Meio-Fio
Sem Escala

QUADRO DE QUANTIDADES	
DESCRIÇÃO	Quantidade por m
Pintura branca	91,29 m² - Rua Pedro 74,40 m² - Rua Sem I 105,63 m² - Rua Nelsom
Pintura amarela	12,20 m² - Rua Pedro 17,37 m² - Rua Sem I 11,88 m² - Rua Nelsom

PREFEITURA MUNICIPAL DE PALMITAL

DEPARTAMENTO DE ENGENHARIA

PRANCHAS
14/17

PAVIMENTAÇÃO ASFÁLTICA EM VIAS URBANAS

ENDEREÇO DA OBRAS:
Rua Pedro Cucerevo, Rua Sem Denominação e Rua Nelsom Maricato

CONTEÚDO:
Sinalização (Prancha 1 de 3)

PROPRIETÁRIO:
Prefeito Valdeni de Souza
Prefeitura Municipal de Palmital
CNPJ: 75.680.025/0001-82

RESPONSÁVEL TÉCNICO PELO PROJETO:
Eduardo O. Tomen
Engenheiro Civil - CREA-PR 80402/D

ESTATÍSTICAS:

ALIMENTAÇÕES:

DESENHO: Eduardo T.

ESCALA: Indicada

Palmital, maio de 2024.